

SAVIVALDYBĖS ĮMONĖS „VILNIAUS PLANAS“
VIEŠO SUSIRINKIMO PROTOKOLO PRIEDAS

Laikas	2020 m. gruodžio 4 d., 16:00 val.
Vieta	Tiesioginė transliacija iš SJ „Vilniaus planas“, Konstitucijos pr. 3-519, Vilnius
Projektas	Vilniaus senųjų kapinių, vad. Antakalnio kapinės, komplekso (kodas 36243) teritorijos tvarkymo, statinių statybos projektiniai pasiūlymai

IKI VIEŠO SUSIRINKIMO GAUTŲ PASIŪLYMŲ IR PAKLAUSIMŲ ĮVERTINIMAS

2020-12-04 Vilniaus senųjų kapinių, vad. Antakalnio kapinės, komplekso (kodas 36243) teritorijos tvarkymo, statinių statybos projektiniai pasiūlymai pristatyti visuomenei nustatyta viešinimo tvarka ir paskelbti Vilniaus miesto savivaldybės interneto svetainėje adresu <https://vilnius.lt/lt/savivaldybe/miesto-pletra/zeldynai/>


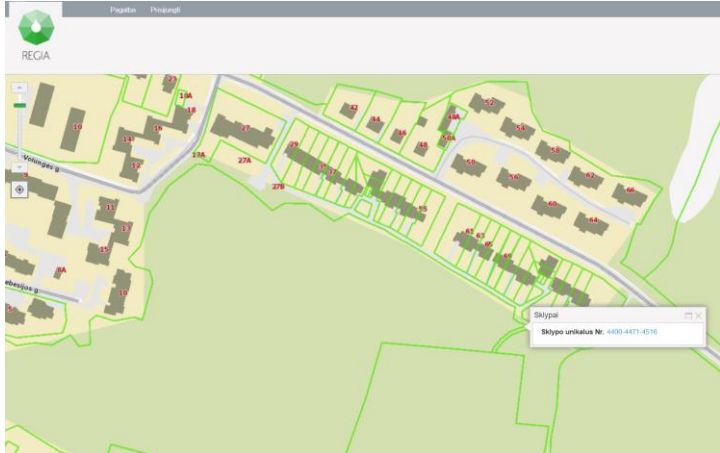
Klausimai pateikti raštu, el. paštu:

Kontaktai	Klaus Nr.	Klausimas/pasiūlymas	Atsakymas
E: A p @gmail.com 2020 12 02 Klausimai gauti el. paštu Atsakyta el. paštu.	1.	Nepriimtinas numatytas takų tiesimas ir laidojimas „ant viršaus“.	Vadovaujantis Lietuvos Respublikos žmonių palaikų laidojimo įstatymo įgyvendinamaisiais teisės aktais pakartotinai laidoti žmogaus palaikus kape, kuriame jau yra palaidoti žmogaus palaikai, galima ne anksčiau kaip pasibaigus kapo ramybės laikotarpiui, t.y. Po 25 metų (istorinių tyrimų duomenimis, paskutiniai palaidojimai šioje kapinių dalyje yra xx a. Pirmos pusės). Atliktais žvalgomaisiais archeologiniais tyrimais nustatyta, kad esami kapai nuo dabartinio žemės paviršiaus įgilinti nuo 1,15 iki 1,8 m. Projekte yra numatyta, kad naujai įrengiamose kapavietėse bus laidojami kremuoti žmogaus palaikai su urna arba kapsule, arba išberiant juos į kapo duobę, kurios gylis sieks 1 metrą.
	2.	Įvažiavimas į kapines iš šilo g. Yra savavališkas ir abejotinas planuojamų „tvarkomųjų statybos darbų“ teisėtumas	Projekto sprendiniai apima teritorijų naujų kapaviečių įrengimui parinkimą ir takų sistemos parinktose teritorijose suplanavimą. Eismo organizavimo klausimai Antakalnio kapinių teritorijoje nebuvo sprendžiami.
	3.	Projekto sprendiniai pažeidžia kapinių vertingąją savybę – žmonių palaikus.	Atliktais žvalgomaisiais archeologiniais tyrimais nustatyta, kad esami kapai nuo dabartinio žemės paviršiaus įgilinti nuo 1,15 iki 1,8 m. Projekte yra numatyta, kad naujai

			įrengiamose kapavietėse bus laidojami kremuoti žmogaus palaikai su urna arba kapsule, arba išberiant juos į kapo duobę, kurios gylis sieks 1 metrą. Tokiu būdu nebus pažeista kapinių vertingoji savybė – žmonių palaikai.
4.	Atlikti archeologiniai tyrimai be jokio aiškaus plano ir prieš tai atliktų nuodugnių tyrimų iš esmės yra beverčiai.		Teiginys neargumentuotas. Archeologinių tyrimų projektą rengė ir žvalgomojus archeologinius tyrinėjimus atliko nekilnojamojo kultūros paveldo apsaugos archeologinių tyrimų specializacijos atestuoti specialistai.
5.	Gauti rezultatai nepagrindžia projekte siūlomo naujų kapaviečių įrengimo ant jau esamų palaidojimų.		Vadovaujantis Lietuvos Respublikos žmonių palaikų laidojimo įstatymo įgyvendinamaisiais teisės aktais pakartotinai laidoti žmogaus palaikus kape, kuriame jau yra palaidoti žmogaus palaikai, galima ne anksčiau kaip pasibaigus kapo ramybės laikotarpiui, t.y. Po 25 metų. Atliktais žvalgomaisiais archeologiniais tyrimais nustatyta, kad esami kapai nuo dabartinio žemės paviršiaus įgilinti nuo 1,15 iki 1,8 m. Projekte yra numatyta, kad naujai įrengiamose kapavietėse bus laidojami kremuoti žmogaus palaikai su urna arba kapsule, arba išberiant juos į kapo duobę, kurios gylis sieks 1 metrą. Tokiu būdu nebus pažeista kapinių vertingoji savybė – žmonių palaikai.
6.	Po padrikai atliktų minėtų archeologinių tyrimų nėra patikslintas kultūros vertybės aktas su patikslintomis vertingosiomis savybėmis, vertingosios savybės nėra apsvaistytos ir patvirtintos nekilnojamojo kultūros paveldo vertinimo taryboje prie KPD.		Atlikti žvalgomieji archeologiniai tyrimai naujų kapinių vertingųjų savybių nenustatė, todėl Vilniaus senųjų kapinių, vad. Antakalnio kapinėmis, komplekso (kodas 36243) vertingųjų savybių aktas nebuvo tikslinamas.
7.	Projekto teiginiai, kad „atkastieji kapai nėra vertingi“, kad „kapų vertę reikėtų nustatyti“ gali būti prilyginti palaikų niekinimui.		Visa citata iš pažymos apie žvalgomojus archeologinius tyrimus skamba taip: „atkastieji kapai nėra archeologinio laikotarpio, taigi archeologijos mokslo požiūriu nėra vertingi.“ Paveldo tvarkybos reglamentas PTR 2.13.01:2011 „archeologinio paveldo tvarkyba“ archeologinį laikotarpį vertingą archeologijos mokslo požiūriu apibūdina kaip archeologinį sluoksnį – iki 1800 m. Susidaręs kultūrinis sluoksnis, kurio struktūrarheologiniai tyrimai arba jame esantys archeologiniai radiniai yra vienintelis arba vienas iš pagrindinių mokslinių duomenų šaltinių;


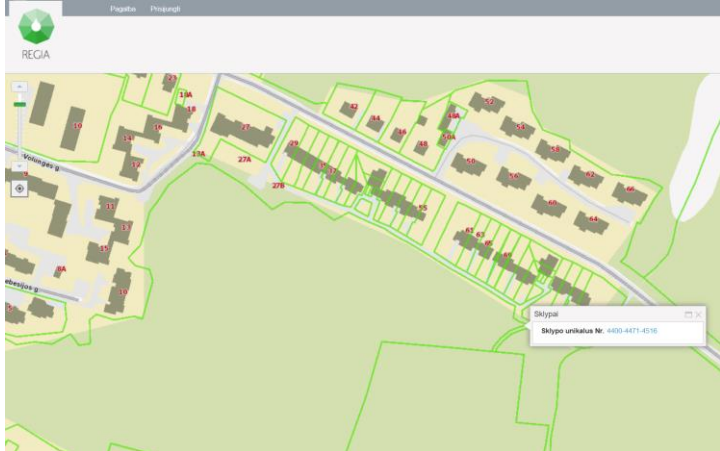
	8.	Kapinės nėra pilnai ištirtos ir nežinoma, kokias paslaptis dar slepia. Bandymai plėsti šiose vietose palaidojimo plotus, ant rezistencijos kovų dalyvių palaikų laidojant kitus garbius asmenis, sunaikins galimybę atlikti detalius archeologinius/istorinius tyrimus ir pažinti kitas dar neidentifikuotas aukas taip ištrinant visuomenės atmintį, kuri įgalina užtikrinti nacionalinį saugumą.	Istoriniais tyrimais nustatyta, kad šioje kapinių vietoje daugiausiai buvo laidojami asmenys mirę ligoninėse, kalėjimuose, prieglaudose ir pan. Tai patvirtino atlikti žvalgomieji archeologiniai tyrimai. Kad šioje vietoje būtų palaidoti rezistencijos kovų dalyviai duomenų nėra. Laidojimas urnose nepažeidžiant vertingųjų kapinių savybių neužkirs kelio ateityje, esant poreikiui, identifikuoti palaikus.
	9.	Projekte numatomo „tvarkyti“ kapinių sklypo (šr pusėje) įeina į pavilnių regioninio parko teritoriją, rekreacinio prioriteto zoną mre1 ir projektinių pasiūlymų sprendiniai negali būti numatyti toje teritorijoje.	Techninio projekto sprendiniai pavilnių regioninio parko teritorijoje turės būti suderinti su parko direkcija ir valstybine saugomų teritorijų tarnyba. Ir teisės aktų nustatyta tvarka.
	10.	Neteisėtai numatoma, kad per funkcinis ryšius, turės galimybę važinėti aptarnaujantis transportas.	Eismo organizavimo klausimas Vilniaus senųjų kapinių, vad. Antakalnio kapinėmis, komplekso (kodas 36243) teritorijos tvarkymo, statinių statybos projekte nėra sprendžiamas. Aptarnaujančio transporto judėjimą kapinių teritorijoje sprendžia Antakalnio kapinių administracija.
	11.	Palaidojimų įamžinimui taikomi dvigubi standartai. Antakalnio kapinėse ketinama ant jau esamų palaidojimų vėl laidoti ir tiesti takus, kai priešais sporto rūmus esančiose kapinėse teritorija paversta žaliaja veja.	Skirtingos religinės bendruomenės turi skirtingus laidojimo ar kapinių tvarkymo papročius.
S S @gmail.com">:@gmail.com 2020 12 02 Klausimai gauti el. paštu Atsakyta el. paštu.	1.	Reikalauju nedelsiant uždaryti neteisėtą įvažiavimą į kapines	Projekto sprendiniai apima teritorijų naujų kapaviečių įrengimui parinkimą ir takų sistemos parinktose teritorijose suplanavimą. Eismo organizavimo klausimai Antakalnio kapinių teritorijoje nebuvo sprendžiami.
	2.	Prašau Antakalnio kapinių komplekso daliai – senosioms kapinėms suteikti neveikiančių kapinių statusą bei surasti kitas teritorijas galimoms naujoms kapavietėms.	Kapinių statuso klausimą sprendžia Vilniaus savivaldybės administracija. Jūsų prašymas yra perduotas.
	3.	Atlikti teritorijos tyrimai nėra pakankami teigti dėl palaidojimų vietų ir kiekio, iš esmės yra beverčiai.	Teiginys neargumentuotas. Archeologinių tyrimų projektą rengė ir žvalgomuosius archeologinius tyrinėjimus atliko nekilnojamojo kultūros paveldo apsaugos archeologinių tyrimų specializacijos atestuoti specialistai.

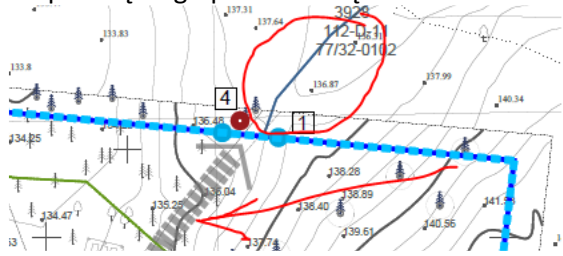
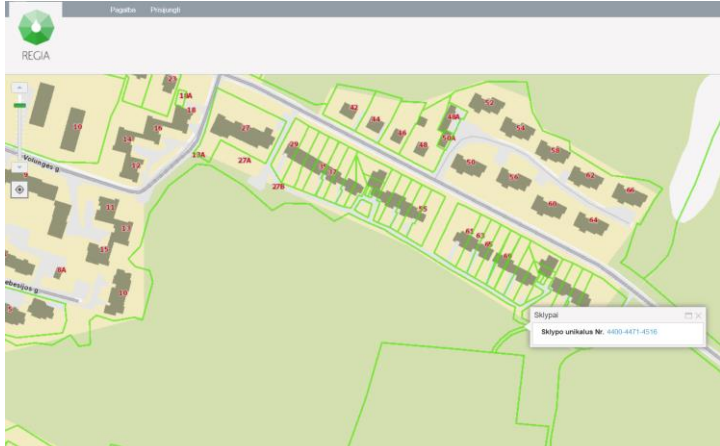
	4.	Projekto teiginiai, kad „atkastieji kapai nėra vertingi“, kad „kapų vertę reikėtų nustatyti“ gali būti prilyginti palaikų niekinimui.	Visa citata iš pažymos apie žvalgomuosius archeologinius tyrimus skamba taip: „atkastieji kapai nėra archeologinio laikotarpio, taigi archeologijos mokslo požiūriu nėra vertingi.“ Paveldo tvarkybos reglamentas ptr 2.13.01:2011 „archeologinio paveldo tvarkyba“ archeologinį laikotarpį vertingą archeologijos mokslo požiūriu apibūdina kaip archeologinį sluoksnį – iki 1800 m. Susidaręs kultūrinis sluoksnis, kurio struktarcheologiniai tyrimai arba jame esantys archeologiniai radiniai yra vienintelis arba vienas iš pagrindinių mokslinių duomenų šaltinių;
	5.	Šiose kapinėse palaidoti visuomenei svarbūs kovų su okupaciniu režimu dalyviai ir vadovai, o projekto sprendinių įgyvendinimas sunaikintų galimybę atlikti detalius archeologinius/istorinius tyrimus ir pažinti kitas dar neidentifikuotas aukas.	Istoriniais tyrimais nustatyta, kad šioje kapinių vietoje daugiausiai buvo laidojami asmenys mirę ligoninėse, kalėjimuose, prieglaudose ir pan. Tai patvirtino atlikti žvalgomieji archeologiniai tyrimai. Kad šioje vietoje būtų palaidoti rezistencijos kovų dalyviai duomenų nėra. Laidojimas urnose nepažeidžiant vertingųjų kapinių savybių neužkirs kelio ateityje, esant poreikiui, identifikuoti palaikus.
	6.	Projekte numatoma „tvarkyti“ kapinių sklypo (šr pusėje) įeina į pavilnių regioninio parko teritoriją, rekreacinio prioriteto zoną mre1 ir projektinių pasiūlymų sprendiniai negali būti numatyti toje teritorijoje.	Techninio projekto sprendiniai pavilnių regioninio parko teritorijoje turės būti suderinti su parko direkcija ir valstybine saugomų teritorijų tarnyba Ir teisės aktų nustatyta tvarka.
	7.	Neteisėtai numatoma, kad per funkcinis ryšius, turės galimybę važinėti aptarnaujantis transportas.	Eismo organizavimo klausimas Vilniaus senųjų kapinių, vad. Antakalnio kapinėmis, komplekso (kodas 36243) teritorijos tvarkymo, statinių statybos projekte nėra sprendžiamas. Aptarnaujančio transporto judėjimą kapinių teritorijoje sprendžia Antakalnio kapinių administracija.

	<p>8. Raudonai apvesta mėlyna linija, kurios nėra legendoje ir kuri, labai tikėtina, palikta siekiant tolimesniuose etapuose įrengti privažiavimą.</p> 	<p>Jūsų pastebėta mėlyna linija, kurios nėra legendoje yra gretimo sklypo riba:</p> 
	<p>9. Palaidojimų įamžinimui taikomi dvigubi standartai. Antakalnio kapinėse ketinama ant jau esamų palaidojimų vėl laidoti ir tiesti takus, kai priešais sporto rūmus esančiose kapinėse teritorija paversta žaliaja veja.</p>	<p>Skirtingos religinės bendruomenės turi skirtingus laidojimo ar kapinių tvarkymo papročius.</p>
	<p>10. 2020m kovo mėn. Atlikti žvalgomieji archeologiniai tyrimai nepakankami. Nėra jokių konkrečių išvadų, be išsamesnės kitų sričių specialistų atliktos analizės, tiesiog konstatuojant faktą, kad kapinėse palaidoti žmonių palaikai.</p>	<p>Visų pirma buvo atlikti istoriniai tyrimai. Jų pagrindu buvo suformuota užduotis archeologiniams tyrimams, kurie patvirtino istorinių tyrimų išvadas.</p>
<p>V. T. ... v...@gmail.com</p> <p>2020 12 03 Klausimai gauti el. paštu</p> <p>Atsakyta el. paštu.</p>	<p>1. Bandymai plėsti šiose vietose palaidojimo plotus, ant rezistencijos kovų dalyvių palaikų laidojant kitus garbius asmenis, sunaikins galimybę atlikti detalius archeologinius/istorinius tyrimus ir atpažinti kitas dar neidentifikuotas aukas taip ištrinant visuomenės atmintį, kuri įgalina užtikrinti nacionalinį saugumą.</p>	<p>Istoriniais tyrimais nustatyta, kad šioje kapinių vietoje daugiausiai buvo laidojami asmenys mirę ligoninėse, kalėjimuose, prieglaudose ir pan. Tai patvirtino atlikti žvalgomieji archeologiniai tyrimai. Kad šioje vietoje būtų palaidoti rezistencijos kovų dalyviai duomenų nėra. Laidojimas urnose nepažeidžiant vertingųjų kapinių savybių neužkirs kelio ateityje, esant poreikiui, identifikuoti palaikus.</p>
	<p>2. Kreipiuosi griežtai protestuodama dėl Vilniaus savivaldybės tarybos 2018 m. Rugpjūčio 29 d. Sprendimo nr. 1-1692 Vilniaus Antakalnio kapinėms suteikti veikiančiuju statusu.</p>	<p>Kapinių statuso klausimą sprendžia Vilniaus savivaldybės administracija. Jūsų prašymas yra perduotas.</p>

<p>G L g @hotmail.com</p> <p>2020 12 03 Klausimai gauti el. paštu</p> <p>Atsakyta el. paštu.</p>	1.	Reikalauju nedelsiant uždaryti neteiseta ivaziavima i kapines nuo silo gatves puses.	Projekto sprendiniai apima teritorijų naujų kapaviečių įrengimui parinkimą ir takų sistemos parinktose teritorijose suplanavimą. Eismo organizavimo klausimai Antakalnio kapinių teritorijoje šiame projekte nebuvo sprendžiami.
	2.	Prasau palikti buvusi riboto laidojimo statusa arba suteikti neveikiančiu kapiniu statusa.	Kapinių statuso klausimą sprendžia Vilniaus savivaldybės administracija. Jūsų prašymas yra perduotas.
	3.	Prasau neliesti esamo istoriskai susiformavusio zemes reljefo, ko pasekme butu dar didesni vandens uzpylimai silo 29 gyventojams liuciu metu.	Naujų kapaviečių įrengimui parinktos teritorijos, kurios nereikalauja reljefo performavimo. Projektuotojai neturėjo užduoties spręsti šilo g. 29 namo užpylimų liūčių metu.
	4.	Prasau nesuardyti esamos jautrios ekosistemos, ko pasekme iskiltu tam tikru retu ir unikaliu augalu bei gyvunu islikimui.	Pasiūlymas nėra konkretus. Reljefas yra vertingoji nekilnojamojo kultūros paveldo objekto savybė, todėl jis nebūtų keičiamas.
	5.	Prasau neisniekinti senuju palaidojimu ir sustabdyti bet kokio transporto srauta per senuosius palaidojimus.	Transporto srautas numatytas esamo, jau 1938 metu plane pažymėto, kelio vietoje.
	6.	Prasau panaikinti nelegaliai tam tikru suinteresuotu asmenu isvazineta kelia nuo silo 29 link menininku kalnelio, atstatant buvusi reljefa ir suniokotas nuvazinetas kapavietes, paliekant tik pesciuju eisma.	Eismo organizavimo klausimas Vilniaus senųjų kapinių, vad. Antakalnio kapinėmis, komplekso (kodas 36243) teritorijos tvarkymo, statinių statybos projekte nėra sprendžiamas.
	7.	Priestarauju projektuotoju planams laidojimus stumti link gyvenamuju namu, neatsiklausus gyventuju nuomones, bei neatlikus butinu visuomenes sveikatos poveikio tyrimu	Laidojimai prie gyvenamųjų namų neplanuojami, projektavimo darbai atliekami esamų kapinių teritorijoje, todėl ir poveikio visuomenės sveikatai vertinimas šiuo atveju nėra reikalingas.
	8.	Reikalaujame issaugoti ir uzkonservuoti sia istorine sapiegu parko Antakalnio kapiniu dali neuzklojant cementu ir neurbanizuojant.	Į pasiūlymą atsižvelgta. Kapinių dalies nenumatoma užkloti cementu ar urbanizuoti.
<p>M A d @gmail.com</p> <p>2020 12 04 Klausimai gauti el. paštu</p> <p>Atsakyta el. paštu.</p>	1.	Nepriimtinas numatytas takų tiesimas ir laidojimas „ant viršaus“.	Vadovaujantis Lietuvos Respublikos žmonių palaikų laidojimo įstatymo įgyvendinamaisiais teisės aktais pakartotinai laidoti žmogaus palaikus kape, kuriame jau yra palaidoti žmogaus palaikai, galima ne anksčiau kaip pasibaigus kapo ramybės laikotarpiui, t.y. Po 25 metų (istorinių tyrimų duomenimis, paskutiniai palaidojimai šioje kapinių dalyje yra xx a. Pirmos pusės). Atliktais žvalgomaisiais archeologiniais tyrimais nustatyta, kad esami kapai nuo dabartinio žemės paviršiaus įgilinti nuo 1,15 iki 1,8 m. Projekte yra numatyta, kad naujai

			įrengiamose kapavietėse bus laidojami kremuoti žmogaus palaikai su urna arba kapsule, arba išberiant juos į kapo duobę, kurios gylis sieks 1 metrą.
	2.	Atlikti archeologiniai tyrimai be jokio aiškaus plano ir prieš tai atliktų nuodugnių tyrimų iš esmės yra beverčiai.	Teiginys neargumentuotas. Archeologinių tyrimų projektą rengė ir žvalgomuosius archeologinius tyrinėjimus atliko nekilnojamojo kultūros paveldo apsaugos archeologinių tyrimų specializacijos atestuoti specialistai.
	3.	Projekto teiginiai, kad „atkastieji kapai nėra vertingi“, kad „kapų vertę reikėtų nustatyti“ gali būti prilyginti palaikų niekinimui.	Visa citata iš pažymos apie žvalgomuosius archeologinius tyrimus skamba taip: „atkastieji kapai nėra archeologinio laikotarpio, taigi archeologijos mokslo požiūriu nėra vertingi.“ Paveldo tvarkybos reglamentas ptr 2.13.01:2011 „archeologinio paveldo tvarkyba“ archeologinį laikotarpį vertingą archeologijos mokslo požiūriu apibūdina kaip archeologinį sluoksnį – iki 1800 m. Susidaręs kultūrinis sluoksnis, kurio struktarcheologiniai tyrimai arba jame esantys archeologiniai radiniai yra vienintelis arba vienas iš pagrindinių mokslinių duomenų šaltinių;
	4.	Neteisėtai numatoma, kad per funkcinis ryšius, turės galimybę važinėti aptarnaujantis transportas.	Eismo organizavimo klausimas Vilniaus senųjų kapinių, vad. Antakalnio kapinėmis, komplekso (kodas 36243) teritorijos tvarkymo, statinių statybos projekte nėra sprendžiamas. Aptarnaujančio transporto judėjimą kapinių teritorijoje sprendžia Antakalnio kapinių administracija.

	<p>5. Raudonai apvesta mėlyna linija, kurios nėra legendoje ir kuri, labai tikėtina, palikta siekiant tolimesniuose etapuose įrengti privažiavimą.</p> 	<p>Jūsų pastebėta mėlyna linija, kurios nėra legendoje yra gretimo sklypo riba:</p> 
<p>K J k @gmail.com 2020 12 04 Klausimai gauti el. paštu Atsakyta el. paštu.</p>	<p>1. primygtinai prašome nutraukti tolesnį projektinių pasiūlymų vykdymą dėl savavališko įvažiavimo į kapines iš šilo g. Ir planuojamų „tvarkomųjų statybos darbų“ teisėtumo taip bandant jį įteisinti. Šioje vietoje niekada nebuvo įvažiavimo į kapines ar privažiavimo prie kapų, kelias nėra registruotas jokiame kelių registre.</p> <p>2. Šie veiksmai, pažeidžia kapinių vertingąją savybę – žmonių palaikus, jais yra niekinami palaidojimai ir demonstruojamas cinikiškumas mirusiųjų bei pagarbos istorinei atminčiai atžvilgiu.</p> <p>3. Nei viename pavilnių regioninio parko planavimo dokumente nėra numatyti Antakalnio kapinių „tvarkomieji statybos darbai“, todėl negali būti suprojektuota ir pastatyta tvora, vartai, įvažiavimas-įėjimas-„funkcinis ryšys“ į kapines iš šilo gatvės.</p>	<p>Eismo organizavimo klausimas Vilniaus senųjų kapinių, vad. Antakalnio kapinėmis, komplekso (kodas 36243) teritorijos tvarkymo, statinių statybos projekte nėra sprendžiamas. Aptarnaujančio transporto judėjimą kapinių teritorijoje sprendžia Antakalnio kapinių administracija.</p> <p>Atliktais žvalgomaisiais archeologiniais tyrimais nustatyta, kad esami kapai nuo dabartinio žemės paviršiaus įgilinti nuo 1,15 iki 1,8 m. Projekte yra numatyta, kad naujai įrengiamose kapavietėse bus laidojami kremuoti žmogaus palaikai su urna arba kapsule, arba išberiant juos į kapo duobę, kurios gylis sieks 1 metrą. Tokiu būdu nebus pažeista kapinių vertingoji savybė – žmonių palaikai.</p> <p>Techninio projekto sprendiniai pavilnių regioninio parko teritorijoje turės būti suderinti su parko direkcija ir valstybine saugomų teritorijų tarnyba. Ir teisės aktų nustatyta tvarka.</p>

	<p>4. Neteisėtai numatoma, kad per funkcinius ryšius, turės galimybę važinėti aptarnaujantis transportas.</p>	<p>Eismo organizavimo klausimas Vilniaus senųjų kapinių, vad. Antakalnio kapinėmis, komplekso (kodas 36243) teritorijos tvarkymo, statinių statybos projekte nėra sprendžiamas. Aptarnaujančio transporto judėjimą kapinių teritorijoje sprendžia Antakalnio kapinių administracija.</p>
	<p>5. Raudonai apvesta mėlyna linija, kurios nėra legendoje ir kuri, labai tikėtina, palikta siekiant tolimesniuose etapuose įrengti privažiavimą.</p> 	<p>Jūsų pastebėta mėlyna linija, kurios nėra legendoje yra gretimo sklypo riba:</p> 
	<p>6. Šiuo klausimu kreipėmės į valstybinę saugomų teritorijų tarnybą (vstt), kuri, atsakydama į mūsų raštą, pritarė mūsų pozicijai, jog tokiais sprendiniais yra pažeidžiamos saugomas teritorijas reguliuojančios teisės normos.</p>	<p>Patikslinti techninio projekto sprendiniai bus pateikti derinimui pavilnių regioninio parko direkcijai ir valstybinei saugomų teritorijų tarnybai ir teisės aktų nustatyta tvarka.</p>
	<p>7. Reikalaujame nedelsiant uždaryti šį neteisėtą įvažiavimą į kapines, taip nutraukiant savavališkus veiksmus.</p>	<p>Eismo organizavimo klausimas Vilniaus senųjų kapinių, vad. Antakalnio kapinėmis, komplekso (kodas 36243) teritorijos tvarkymo, statinių statybos projekte nėra sprendžiamas. Aptarnaujančio transporto judėjimą kapinių teritorijoje sprendžia Antakalnio kapinių administracija.</p>
	<p>8. Atlikti archeologiniai tyrimai be jokio aiškaus plano ir prieš tai atliktų nuodugnių tyrimų.</p>	<p>Teiginys neargumentuotas. Archeologinių tyrimų projektą rengė ir žvalgomuosius archeologinius tyrinėjimus atliko nekilnojamojo kultūros paveldo apsaugos archeologinių tyrimų specializacijos atestuoti specialistai.</p>
	<p>9. Projekto teiginiai, kad „atkastieji kapai nėra vertingi“, kad „kapų vertę reikėtų nustatyti“ gali būti prilyginti palaikų niekinimui.</p>	<p>Visa citata iš pažymos apie žvalgomuosius archeologinius tyrimus skamba taip:</p>

			<p>10. „atkastieji kapai nėra archeologinio laikotarpio, taigi archeologijos mokslo požiūriu nėra vertingi.“ Paveldo tvarkybos reglamentas ptr 2.13.01:2011 „archeologinio paveldo tvarkyba“ archeologinį laikotarpį vertingą archeologijos mokslo požiūriu apibūdina kaip archeologinį sluoksnį – iki 1800 m. Susidaręs kultūrinis sluoksnis, kurio struktarcheologiniai tyrimai arba jame esantys archeologiniai radiniai yra vienintelis arba vienas iš pagrindinių mokslinių duomenų šaltinių;</p>
10.	<p>Kapinės nėra pilnai iširtos. Bandymai plėsti šiose vietose palaidojimo plotus, ant rezistencijos kovų dalyvių bei iškilių Vilniaus ir Lietuvos asmenybių palaikų galimai čia užkastų naikinant senąsias reformatų kapines laidojant kitus garbius asmenis, sunaikins galimybę atlikti detalius archeologinius/istorinius tyrimus ir pažinti kitas dar neidentifikuotas aukas taip ištrinant visuomenės atmintį, kuri įgalina užtikrinti nacionalinį saugumą.</p>	<p>Istoriniais tyrimais nustatyta, kad šioje kapinių vietoje daugiausiai buvo laidojami asmenys mirę ligoninėse, kalėjimuose, prieglaudose ir pan. Tai patvirtino atlikti žvalgomieji archeologiniai tyrimai. Kad šioje vietoje būtų palaidoti rezistencijos kovų dalyviai duomenų nėra. Laidojimas urnose nepažeidžiant vertingųjų kapinių savybių neužkirs kelio ateityje, esant poreikiui, identifikuoti palaikus.</p>	
11.	<p>Projektiniuose pasiūlymuose numatytas takų tiesimas ir laidojimas „ant viršaus“, ant toje vietoje jau egzistuojančių palaidojimų, prasilenkia su bet kokiais moralės, pagarbos mirusiesiems principais ir primena vandalizmą. Palaidojimų įamžinimui taikomi dvigubi standartai. Antakalnio kapinėse ketinama ant jau esamų palaidojimų vėl laidoti ir tiesti takus, kai priešais sporto rūmus esančiose kapinėse teritorija paversta žaliaja veja.</p>	<p>Vadovaujantis Lietuvos Respublikos žmonių palaikų laidojimo įstatymo įgyvendinamaisiais teisės aktais pakartotinai laidoti žmogaus palaikus kape, kuriame jau yra palaidoti žmogaus palaikai, galima ne anksčiau kaip pasibaigus kapo ramybės laikotarpiui, t.y. Po 25 metų (istorinių tyrimų duomenimis, paskutiniai palaidojimai šioje kapinių dalyje yra XX a. Pirmos pusės). Atliktais žvalgomaisiais archeologiniais tyrimais nustatyta, kad esami kapai nuo dabartinio žemės paviršiaus įgilinti nuo 1,15 iki 1,8 m. Projekte yra numatyta, kad naujai įrengiamose kapavietėse bus laidojami kremuoti žmogaus palaikai su urna arba kapsule, arba išberiant juos į kapo duobę, kurios gylis sieks 1 metrą. Skirtingos religinės bendruomenės turi skirtingus laidojimo ar kapinių tvarkymo papročius.</p>	
12.	<p>Nedelsiant imtis veiksmų pagal kompetenciją, kad būtų sustabdyti šiuo metu jau vykstantys neteisėti</p>	<p>Eismo organizavimo klausimas Vilniaus senųjų kapinių, vad. Antakalnio kapinėmis, komplekso (kodas 36243) teritorijos tvarkymo, statinių statybos projekte nėra sprendžiamas.</p>	

		veiksmai: uždaryti neteisėtą įvažiavimą į kapines iš šilo gatvės pusės;	Aptarnaujančio transporto judėjimą kapinių teritorijoje sprendžia Antakalnio kapinių administracija.
	13.	Nutraukti tolesnį projektinių pasiūlymų vykdymą;	Dėl tolimesnės Vilniaus senųjų kapinių, vad. Antakalnio kapinėmis, komplekso (kodas 36243) teritorijos tvarkymo, statinių statybos projekto eigos spęs statytojas, Vilniaus savivaldybės administracija.
	14.	Antakalnio kapinių komplekso daliai – senosioms kapinėms suteikti neveikiančių kapinių statusą;	Kapinių statuso klausimą sprendžia Vilniaus savivaldybės administracija. Jūsų prašymas yra perduotas.
	15.	Dabar veikiančioje kapinių dalyje skirti vietas tikrai kremuotiems palaikams urnose;	Į jūsų pasiūlymą yra atsižvelgta. Naujai formuojamose kapavietėse numatytas laidojimas išskirtinai tik urnose.
	16.	Surasti kitas teritorijas galimoms naujoms visuomenėje gerbiamų ir iškilų asmenų kapavietėms, skirtoms menininkų ir kitų žmonių amžino poilsio vietai.	Dėl naujų teritorijų galimoms naujoms kapavietėms paieškos sprendžia Vilniaus savivaldybės administracija. Jūsų prašymas yra perduotas.

Projektiniuose sprendiniuose numatyta įrengti apie 520 kapaviečių laidojimui urnose.

Į visus visuomenės klausimus atsakyta, į pastabas, pagal galimybes, bus atsižvelgta rengiant techninį projektą.

Projekto vadovas

Vincas Brezgys

2020-12-11